

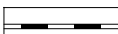




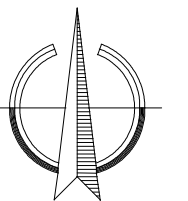


LEGENDA

-  HRANICE KATASTRU
-  HRANICE ZASTAVĚNÉHO ÚZEMÍ
-  ŽELEZNICE
-  RYCHLOSTNÍ SILNICE R10
-  SILNICE II. TŘÍDY (II / 272)
-  CYKLOTRASY
8202
-  TURISTICKY ZNAČENÁ TRASA

0 1000 2000 3000 4000 5000 m



ZDĚTÍN

11 / 2009

územní plán - návrh

objednatel: Obec Zdětín

zhotovitel: Ing. arch. Vladimír Kučera - ARCHA

Ing. Helena Burešová

Ing. arch. Vladimír Rejmon

Ing. Milena Morávková



1:50000

5. ŠIRŠÍ VZTAHY